

04






ÁMBITOS DE ANÁLISIS: MACRORREGIONES

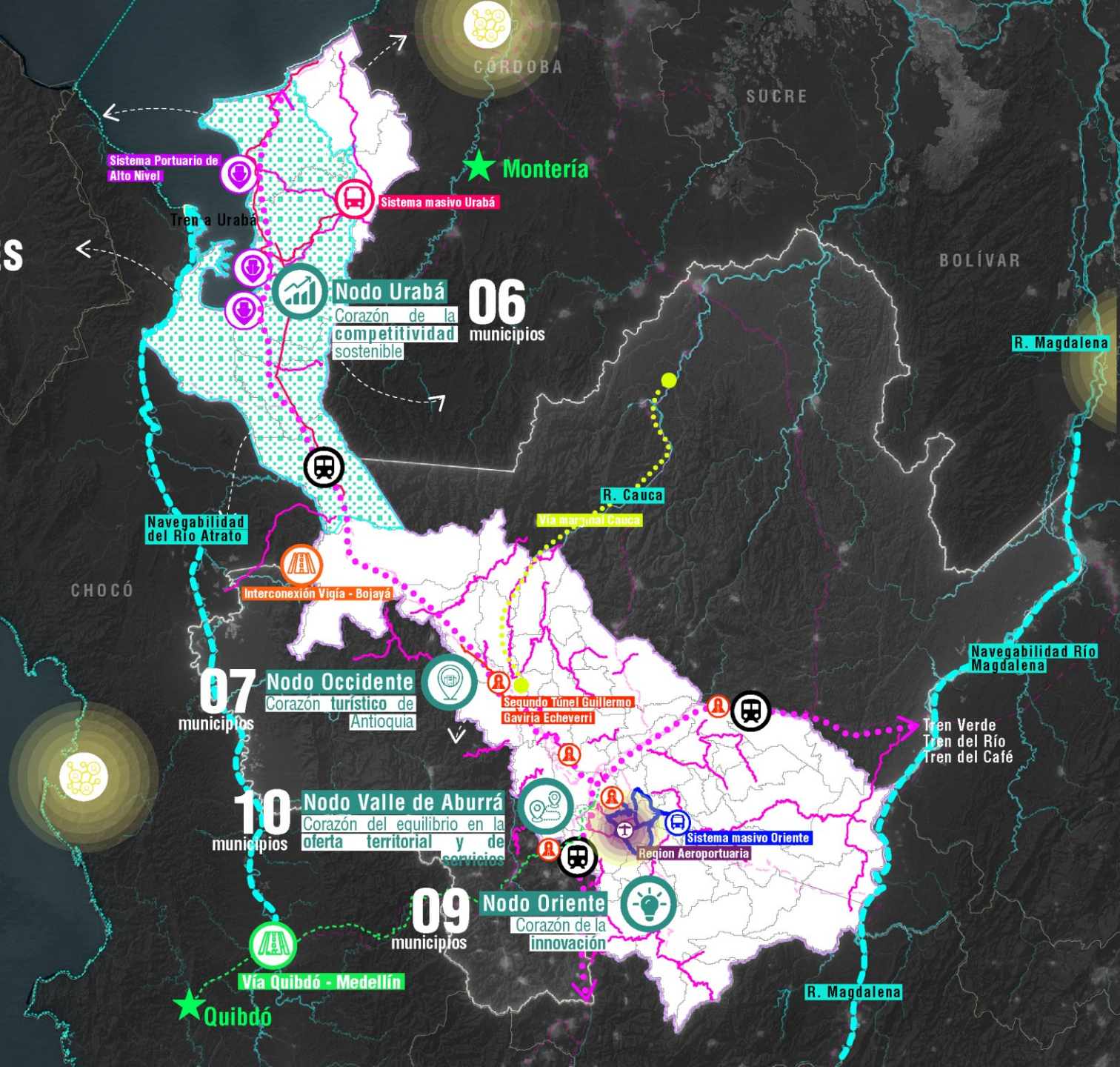
MÉDULA

CIUDAD LARGA DE LOS CUATRO CORAZONES

Océano Pacífico

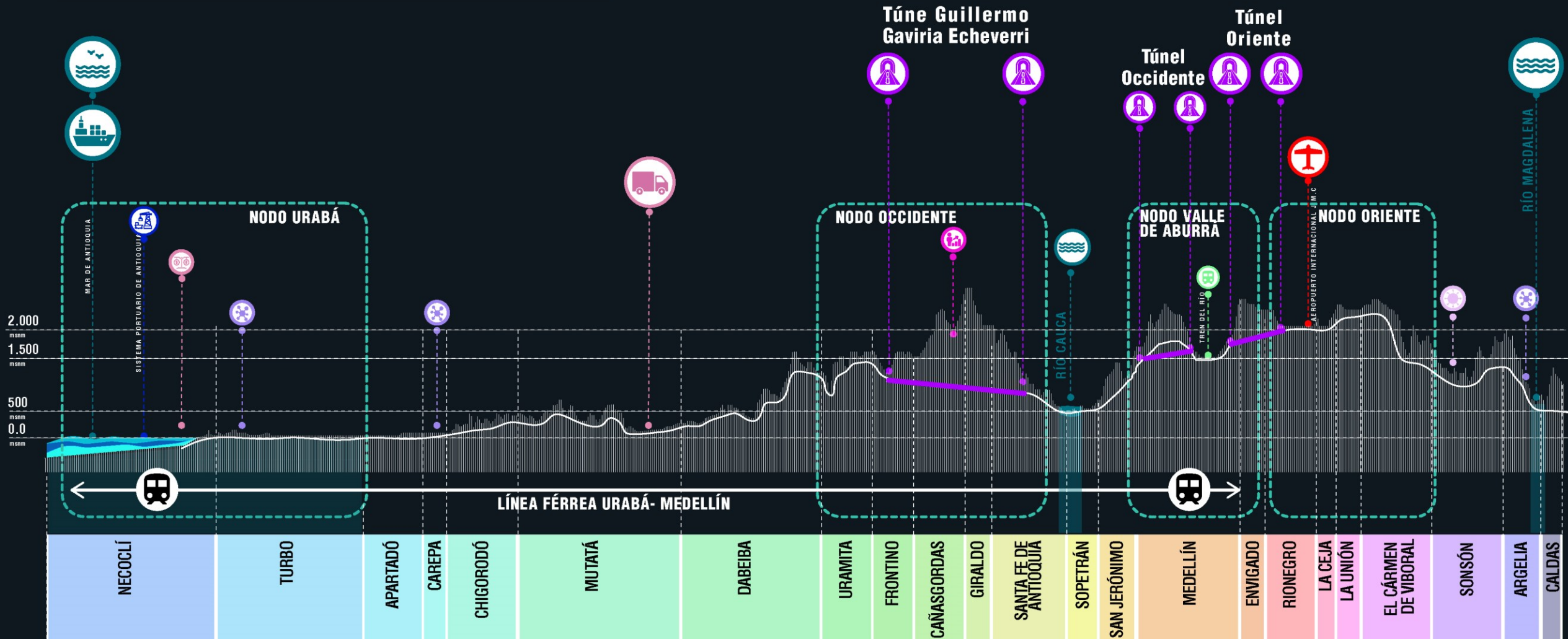
ESTRATEGIAS PARA EL DESARROLLO

-  Antioquia, una ciudad larga conectada por nuevos sistemas de movilidad sostenible
-  Consolidación del **Nodo de Urabá** como el **Corazón de la competitividad** sostenible de Antioquia
-  Consolidar el **Nodo occidente** como el corazón turístico de Antioquia
-  Consolidar el **Valle de Aburrá** como el Corazón del equilibrio en la oferta territorial y de servicios
-  Consolidar al **Nodo Oriente** como el corazón de la innovación de antioquia



MÉDULA

CIUDAD LARGA DE LOS CUATRO CORAZONES





NODO URABÁ
Centralidad turística Arboletes



NODO URABÁ
Sistema portuario de alto nivel

IMAGENES DE REFERENCIA



NODO OCCIDENTE
Tren a Urabá




NODO OCCIDENTE
Centralidad Cañas Gordas

IMAGENES DE REFERENCIA



NODO VALLE DE ABURRÁ
Tren del Río



NODO VALLE DE ABURRÁ
Túnel de Oriente

IMAGENES DE REFERENCIA



NODO ORIENTE
Centro de Innovación



NODO ORIENTE
Túnel de Oriente









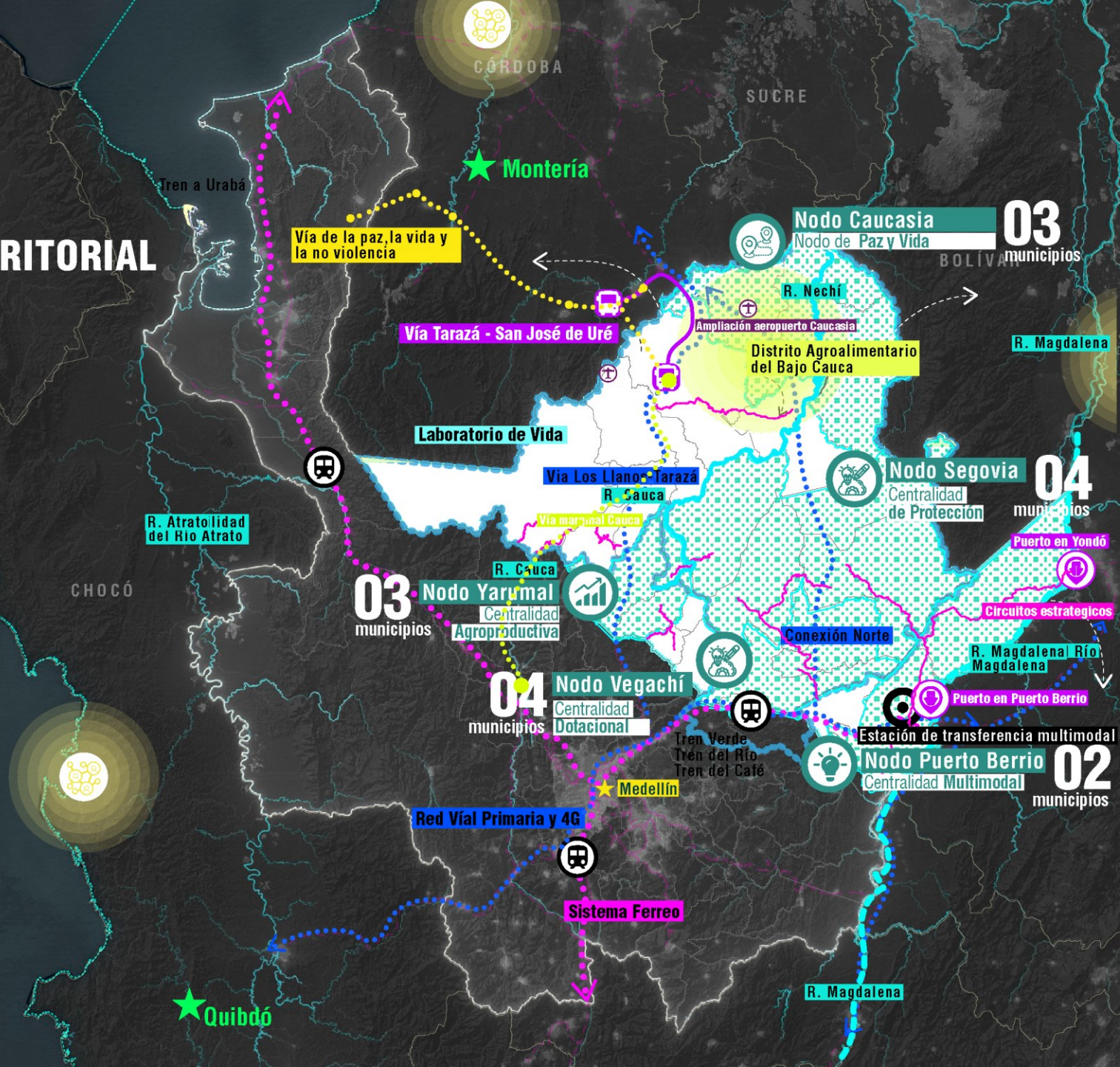
IMAGENES DE REFERENCIA

NORTE CARIBE

INNOVACIÓN PARA LA REGENERACIÓN TERRITORIAL

ESTRATEGIAS PARA EL DESARROLLO

-  Convertir a **Antioquia Norte Caribe** en un **laboratorio de vida**
-  **Recuperación** de entornos degradados.
-  **Ordenamiento territorial** para la paz de Antioquia Norte Caribe
-  **Encadenamiento productivo** según las vocaciones de Antioquia Norte Caribe.
-  **Multicampus** para la transformación educativa y cultural
-  **Nuevas conexiones territoriales y fluviales** en Antioquia Norte Caribe



LABORATORIO DE VIDA: Ruta hacia la Regeneación

Distrito Productivo y Tecnológico de Arroz

2040

Escuela de entendimiento político para mujeres

Multicampus
Infraestructura Educativa

Servicios públicos vitales
Fuentes Hídricas Recuperadas

Bicimotorrutas

Movilidad Limpia

Distrito Integral Agrominero

2030

Infraestructura para la Seguridad

Reforestación

Hoy

Vivienda digna para la vida

Infraestructura hospitalaria

Granja Mujeres Siembra

Centro de Formación Minero Ambiental

Distrito Productivo y Tecnológico del Maíz

Recuperación de suelos degradados y reforestación



ANTIOQUIA PACÍFICA

BIODIVERSA Y CULTURAL

Océano Pacífico

ESTRATEGIAS PARA EL DESARROLLO

- Atrato Antioqueño corredor de vida**
- Cruce de caminos: Conexión con el Pacífico**
- Suroeste: Corazón de la Región Andina**
- Multicampus para la transformación social y económica**

02
municipios

Nodo Pacífico
Atrato Corredor de Vida

Muelle Murindó

Puente interoceánico

Muelle Vigía del fuerte

Fortalecimiento Aeroportuario

Circuitos estratégicos

Quibdó

05
municipios

Nodo Pacífico Andino
Vía Quibdó - Medellín

Túnel del Pacífico

04
municipios

Nodo Penderisco
Encuentro Biodiverso

Sistema Ferreo

Nodo Cauca
Paisaje y Cultura

06
municipios

Ruta de pueblos patrimoniales

PANAMÁ

CÓRDOBA

SUCRE

BOLÍVAR

★ Montería

Tren a Urabá

R. Atrato
lidad del R. Atrato

Interconexión Vigía - Bojayá

R. Cauca

R. Cauca

R. Magdalena
Río Magdalena

Tren Verde
Tren del Río
Tren del Café

★ Medellín

R. Magdalena